

***USA (San Francisco-Las Vegas-San Diego-Los Angeles-Parchi  
Ovest)  
(California-Nevada-Utah-Arizona)***



USA – Città e Parchi Ovest–(12 Agosto 2024-31 Agosto 2024)

**08/2024 USA (San Francisco-Las Vegas-San Diego-Los Angeles e Parchi Ovest/California-Nevada-Utah-Arizona)**

*(Diario da San Francisco-Muir Woods-Monterey-Yosemite-Mammoth-Bodie Ghost Town-Death Valley a Las Vegas)*

*(Lunedì 12/08/24) E finalmente è arrivato il momento della partenza per **San Francisco**, per un lungo viaggio on the road in compagnia di Ruggero, Mattia, Giulia e Giancarla.*

*Partiti da Malpensa per Londra alle 8.50, arrivati alle 10.30 (9.30 ora locale). Uno spuntino in aeroporto e ripartenza per San Francisco alle 15.10 ora locale (**16.10 Italia**) e arrivo alle 17.10 ora locale con 9 ore di fuso orario in meno (**2.10 del mattino in Italia**-10 ore di volo effettivo). Che freddo in aereo, non ho mai provato così tanto freddo in tutti gli altri viaggi intercontinentali fatti e poi sedili scomodi e stretti, cibo scadente-British Airways pessima.*

*Arrivati in hotel (**RIU PLAZA FISHERMAN'S WARF** a 500 mt. dal famoso Pier 39) con il taxi verso le 19.00. Dopo aver fatto il check-in e lasciati i bagagli nelle camere, siamo usciti per andare a cena.*

*Che freddo (14°) e che vento gelido. Abbiamo mangiato in un ristorante (uno dei pochi aperti a quell'ora di sera, perché negli Stati Uniti i ristoranti aprono alle 17.00 e chiudono verso le 20/21) al **Fisherman's Warf** vicinissimo all'hotel.*



***Isolotto di Alcatraz sullo sfondo***

*Stanchissimi siamo ritornati in hotel, doccia e nanna...*


*(Martedì 13/08/24) Oggi sveglia alle 6.30, colazione ottima (bacon, salsicce e pancakes con nutella. Dopo visita al **Pier 39** con i leoni marini e il loro verso particolare (vedere video pagina internet STATI UNITI "Brevi racconti e foto" San Francisco).*

*Alle 9.40 eravamo in coda al traghetto per **Alcatraz** dal Pier 33. Il tempo è sereno ma freddino (temperatura tra 14° e 20°), infatti il piumino andava benissimo. Un quarto*



USA – Città e Parchi Ovest–(12 Agosto 2024-31 Agosto 2024)

*d'ora di traghetto e visita al vecchio carcere di Alcatraz, che fu usato per meno di 30 anni e diventò famoso per le condizioni dure e la massima sicurezza. Fra i tanti detenuti fu incarcerato Al Capone. Fu chiuso definitivamente il 21 Marzo del 1963.*



*Alcatraz*



*Di ritorno da Alcatraz*



USA – Città e Parchi Ovest – (12 Agosto 2024-31 Agosto 2024)

*Al ritorno spuntino presso un baracchino al Pier 39 (Nathan's) con hot dog e poi shopping (felpe e magliette).*

*Nel pomeriggio **cable car** verso **Lombard street**, **Grace Cathedral** (chiesa inclusiva e particolare), **Turnaround** dove i tram fanno inversione di marcia manualmente, **Union Square**, **Salesforce Park** (la High Line di San Francisco, una zona sopraelevata con grattacieli, giardini e un piccolo anfiteatro) molto carino. Oggi abbiamo camminato per circa 13 km.*



**Da Lombard Street**



**Turnaround**


*La sera cena a **Hog Island Oyster Co.** in zona imbarcadero, locale carino che affaccia sulla baia al Ferry Building Marketplace (fish & chips, birra, vongole \$ 188 per 5 persone)*

***San Francisco** è una bella città molto europea, liberale e inclusiva, a differenza di molte altre città americane conservatrici. Inconfondibile per le sue strade ripide salì e*



USA – Città e Parchi Ovest – (12 Agosto 2024-31 Agosto 2024)

*scendi, il suo cable car in città dal 1873, che annualmente trasporta più di 6 milioni di persone, molti dei quali sono turisti, i suoi ponti, primo fra tutti il Golden Gate Bridge (inizio costruzione 1933-fine 1937), che sovrasta il Golden Gate, lo stretto che collega l'oceano Pacifico con la baia di San Francisco.*



### ***Salesforce Park***

***(Mercoledì 14/08/24)*** Sveglia alle 6.30, colazione e verso le 9.45 ritiro auto (Chevrolet Traverse bianca) presso Hertz vicinissimo all'hotel. Fa sempre freschino e c'è anche nebbia che copre il paesaggio. Come prima tappa visita a **Sausalito**, delizioso villaggio caratteristico per le sue case galleggianti (palafitte). Dopo aver fatto una passeggiata sul lungomare, ci siamo fermati in un bar per cappuccino, caffè e pasticcini. Poi alla ricerca della case galleggianti, alla fine, dopo vari giri le abbiamo trovate! Carino!



USA – Città e Parchi Ovest – (12 Agosto 2024-31 Agosto 2024)



*Sausalito*



*Le case galleggianti di Sausalito*

*Verso le 13.00 ci siamo diretti al **Muir Woods National Park** (parcheggio prenotato dalle 14.00 alle 15.45), con le sue altissime sequoie, la più alta misura circa 79 mt. e l'età media di queste piante è tra i 500 e gli 800 anni. Molto bello, con questi giganteschi alberi che si stagliano fino in cima al cielo azzurro.*

*Ritornando verso San Francisco sosta alla terrazza di **Battery Spencer**, dove si ammira un panorama meraviglioso sul **Golden Gate Bridge**. E poi sempre con l'auto in giro per i vari quartieri della città (**Alamo Square, Seven Sisters, Mission District, Castro**, fino in cima a **Twin Peaks**, dove c'era un vento fortissimo. La temperatura era dai 13° del mattino ai 20° del pomeriggio.*

*Cena al porto (Pier 39) ristorante Krab.*



USA – Città e Parchi Ovest – (12 Agosto 2024-31 Agosto 2024)



*Sequoie al Muir Woods National Park*



USA – Città e Parchi Ovest – (12 Agosto 2024-31 Agosto 2024)



*Gruppetto di turisti no Alpitour dalla Terrazza di Battery Spencer*





USA – Città e Parchi Ovest–(12 Agosto 2024-31 Agosto 2024)



*Golden Gate dalla terrazza di Battery Spencer*



USA – Città e Parchi Ovest–(12 Agosto 2024-31 Agosto 2024)





USA – Città e Parchi Ovest–(12 Agosto 2024-31 Agosto 2024)



*San Francisco dalla collina di Twin Peaks*




USA – Città e Parchi Ovest–(12 Agosto 2024-31 Agosto 2024

*(Giovedì 15/08/24) Oggi si parte in direzione sud per Monterey (2 ore per 195 km. solo andata). Lungo la passeggiata la spiaggia è praticamente “sommersa” da leoni marini con i loro tipici versi. Pranzo in un ristorante messicano “El Torito” e poi proseguimento per Carmel by the Sea, lungo la 17 mile drive, tra viste spettacolari sull’oceano, campi da golf e ville di lusso (Strada privata e a pagamento-costo 10 \$). Lungo la strada varie fermate per ammirare i vari punti panoramici tra cui Spanish Beach, Bird Rock, Seal Rock, Fanshell Beach. Nel tardo pomeriggio ritorno a San Francisco e la sera Ruggero ed io piccolo spuntino al Pier 39, gli altri si sono presi il gelato.*



*La nostra auto (Chevrolet Traverse)*



*Leoni marini sulla spiaggia di Monterey*



USA – Città e Parchi Ovest–(12 Agosto 2024-31 Agosto 2024)



*Lungo la 17 mile drive verso Carmel by the Sea (Bird Rock)*

*(Venerdì 16/08/24) Questa mattina è una delle poche giornate che non c'è nebbia e il cielo è azzurro limpido. Oggi partiamo per **Mammoth Lake**, con prima visita allo **Yosemite National Park** Patrimonio dell'Umanità UNESCO (km. 563 con deviazioni). Sarà una lunga giornata di viaggio in auto ed escursione allo Yosemite. Arrivati per pranzo allo Yosemite Valley Village, spuntino e poi passeggiata fino alle **Yosemite Falls**, purtroppo quasi asciutte, solo con un piccolo rivolo d'acqua che scendeva lentamente. Proseguimento lungo la **strada 120** che arriva fino al **Tioga Pass**, che si trova a 3030 mt. di altitudine e fa parte della catena montuosa della Sierra Nevada. Percorrendo questa strada panoramica abbiamo ammirato dei paesaggi meravigliosi, come **Tunnel View (El Capitan)**, **Glacier Point**, **Olmsted Point** (punto panoramico su un paesaggio lunare di granito ghiacciato-Half Dome), **Tenaya Lake** con la luce gialloarancio del sole quasi al tramonto, con effetto magico sulle acque del lago. Proseguiamo per **Toulumne Meadows**, la più grande distesa di prati subalpini della Sierra Nevada.*

*Uno spettacolo della natura bello e indescrivibile a parole...*

*Dopo una lunga giornata in macchina e le varie fermate allo Yosemite, verso le 20.00/20.30 siamo arrivati a Mammoth Lake, villaggio montano della Sierra Nevada che si trova a 2700 mt. di altitudine.*

***Hotel Mammoth Mountain Inn**-Le nostre camere erano nella dependance dove c'era il garage, dal garage c'erano delle porte che davano su un lungo corridoio, con una moquette bruttissima e sporca, lungo il corridoio le porte delle camere. Nel complesso l'hotel è carino, la reception, il ristorante, la sala per la colazione, ma le nostre camere erano ubicate malissimo, vicino al garage dove erano parcheggiate tutte le auto.*



USA – Città e Parchi Ovest–(12 Agosto 2024-31 Agosto 2024)

*Dopo il check-in abbiamo chiesto se si poteva mangiare qualcosa, ma la cucina stava chiudendo, ci hanno preparato dei cheeseburgers da portare in camera...  
E' stato un viaggio lungo e stancante, ma lo spettacolo della natura ha ripagato la stanchezza.*



***Yosemite National Park (Tunnel View)***





USA – Città e Parchi Ovest–(12 Agosto 2024-31 Agosto 2024)



*Yosemite National Park (Glacier Point)*



USA – Città e Parchi Ovest–(12 Agosto 2024-31 Agosto 2024)



*Yosemite National Park (Glacier Point)*






USA – Città e Parchi Ovest–(12 Agosto 2024-31 Agosto 2024)



*Yosemite National Park (Olmsted Point)*



USA – Città e Parchi Ovest–(12 Agosto 2024-31 Agosto 2024)



*Yosemite National Park (Tenaya Lake)*



USA – Città e Parchi Ovest–(12 Agosto 2024-31 Agosto 2024)



*Yosemite National Park (Tenaya Lake)*



USA – Città e Parchi Ovest – (12 Agosto 2024-31 Agosto 2024)



*Yosemite National Park (Tenaya Lake)*

*(Sabato 17/08/24) Questa notte non ho dormito molto, faceva caldo e di fianco alla nostra camera degli stronzi hanno fatto casino fino alle 12.30. Oggi la prima giornata tranquilla, solo 200 km. (andata e ritorno) per andare a **Bodie Ghost Town** (8 \$ a persona per entrata).*



USA – Città e Parchi Ovest–(12 Agosto 2024-31 Agosto 2024)

*Città fantasma che si trova a 2500 mt. di altitudine. Fondata nel 1859 da William S. Bodey, che scoprì un giacimento d'oro. Divenne poi centro di minatori, ma presto si riunirono gangster, prostitute, ladri e giocatori d'azzardo.*

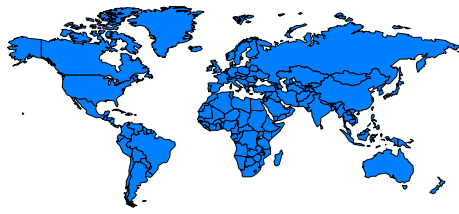
*E' una delle città fantasma meglio conservate degli Stati Uniti. Bello e particolare, ma c'era un vento fortissimo anche se caldo. Al ritorno una visita al **Mono Lake**, grande lago con formazioni di tufo. Ritornando verso Mammoth una breve sosta in hotel e poi un giro al paese di Mammoth Lake a cercare qualcosa da mangiare senza trovare nulla. A un certo punto Giancarla si è accorta di non avere più il cellulare e allora guarda in macchina, in garage, in camera ma niente. Mattia, Giulia e Giancarla sono ritornati a controllare al paese ma niente anche lì! Io e Ruggero siamo andati al ristorante vicino all'hotel e abbiamo preso patatine e birra. Ritornati indietro nessuna traccia del telefono neanche al paese!*

*La sera abbiamo cenato al ristorante dell'hotel, mentre aspettavamo, Mattia e Giulia sono andati alla reception per chiedere se andava bene fare la denuncia per lo smarrimento del cellulare. Ed ecco che il telefono è ricomparso, qualcuno l'aveva trovato per terra nel garage e l'aveva portato alla reception. Meglio così!*



**Bodie Ghost Town**

*(Domenica 18/08/24) Questa mattina partenza per **Las Vegas** passando per la **Death Valley**. Sarà un lungo viaggio in auto con sosta nella **Death Valley** (672 km.), toccando vari punti importanti in questa Valle della Morte. Come prima fermata **Bishop**, dove abbiamo comprato panini e biscotti per il pranzo (Erick Schat's Bakery). Da Bishop la prima tappa **Alabama Hills** dove abbiamo fatto una piccola deviazione e fatto qualche foto, con il **Monte Whitney** che è la montagna più alta della California, essendo situata a 4.421 metri sul livello del mare.*



USA – Città e Parchi Ovest – (12 Agosto 2024-31 Agosto 2024)



*Alabama Hills*





USA – Città e Parchi Ovest–(12 Agosto 2024-31 Agosto 2024)

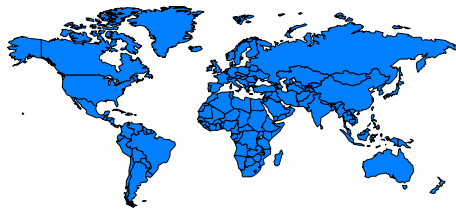
*Proseguimento per **Panamint Springs**, percorrendo la **Death Valley Scenic Byway**, la famosa **Highway 190**, la strada panoramica che attraversa tutto il parco da ovest a est. A Panamint abbiamo fatto il pieno, mangiato i panini all'aperto vicino all'auto, andati in bagno e comprato un magnete di questa valle infernale. Questo è l'ultimo paesino di poche case immerso nel nulla, prima di entrare nella Death Valley.*

*Da qui verso **Mesquite Flat Sand Dunes**, le dune più accessibili della Death Valley che arrivano fino a 30 mt. di altezza. Con un vento caldo che ci scompigliava tutto quanto, abbiamo fatto qualche foto e poi siamo risaliti in auto diretti a **Furnace Creek**, da dove abbiamo preso la Badwater road fino a **Badwater Basin**, che si trova a 88,5 mt. sotto il livello del mare. Bacino di un grande lago preistorico (privo di emissari). Con gli anni questo lago si è prosciugato, lasciando spazio a un'enorme distesa di sale (518 km quadrati), in quanto il suolo ha un'alta concentrazione salina con elevato tasso di evaporazione. Nell'agosto del 2023 il **Badwater Basin** si è riempito di acqua, inondato dal passaggio dell'uragano Hilary, che ha scaricato in un giorno la pioggia di un anno come non faceva da più di quindici anni. Sembra che la profondità sia stata stimata intorno al metro e mezzo. Per due mesi la famosa Highway 190, che attraversa la Death Valley, è stata chiusa e riaperta ad ottobre 2023.*

*Ora invece, un vento caldo su una distesa bianca di sale in un paesaggio quasi irreali, sembrava proprio di essere all'inferno. Qui la strada finiva e quindi siamo ritornati indietro percorrendo la **Artist Drive (Artist Palette)** dove c'erano montagne che sembravano dipinte da un pittore, con colori che variavano dal verde, al rosa al grigiomarrone. Paesaggi spettacolari...*

*Ritorno verso Furnace Creek e proseguimento sulla **190** passando da **Zabriskie Point**, poi deviazione verso un altro view point il **Dante's View**, una terrazza belvedere a 1.669 metri slm, da dove si poteva ammirare la distesa bianca di sale del Badwater Basin e la vastità di paesaggi "Infernali" tutt'intorno.*





USA – Città e Parchi Ovest – (12 Agosto 2024-31 Agosto 2024)



*Viaggiando nella Death Valley*



*Mesquite Flat Sand Dunes*





USA – Città e Parchi Ovest – (12 Agosto 2024-31 Agosto 2024)



*Viaggiando nella Death Valley*

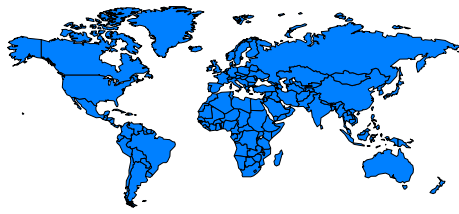


*Badwater Basin*



USA – Città e Parchi Ovest – (12 Agosto 2024-31 Agosto 2024)





USA – Città e Parchi Ovest – (12 Agosto 2024-31 Agosto 2024)



*Badwater Basin*



*Artist Palette*



USA – Città e Parchi Ovest–(12 Agosto 2024-31 Agosto 2024)



*Death Valley National Park (Badwater Basin dal Dante's View)*

*Ritorniamo sulla 190 per Las Vegas, mancavano ancora 192 km e così abbiamo deciso di fermarci a **Pahrump** per cena e poi proseguire e arrivare in prima serata a Las Vegas. Ci siamo fermati in un posto classico americano “affollatissimo” \ **Mom's Diner**, dove non hanno licenza per alcolici e quindi abbiamo bevuto la Dr Pepper, bevanda analcolica e molto dolce. Che schifo!*



USA – Città e Parchi Ovest – (12 Agosto 2024-31 Agosto 2024)



*Mom's Diner a Pahrump (aperto dalle 6 del mattino fino alle 8 di sera)*

*Che giornata pazzesca, che paesaggi bellissimi e che caldo infernale (47°C-117° Fahrenheit), non per niente un punto della Death Valley si chiama Dante's View. Stanchi e accaldati finalmente siamo arrivati a **Las Vegas (The Linq Hotel)** verso le 20.30, città pazzesca!*

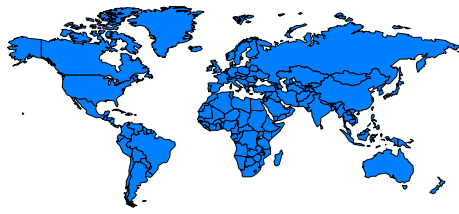
*(Lunedì 19/08/24) Oggi giornata di relax a **Las Vegas**, un po' in piscina e qualche passo fuori, anche se il caldo e l'afa erano insopportabili (44° C -111° Fahrenheit). Questa città la posso sopportare per 1 giorno poi basta....*

*All'interno dell'hotel (come in tutti gli hotel), sale da gioco con gente che fumava, musica altissima in tutti i locali anche alle 7.30 del mattino per la colazione, gente che andava e veniva con le valigie come fosse il terminal di un aeroporto. E fuori caldo e gente strana in giro, con le riproduzioni di molte città europee (Venezia, Roma, Bellagio, Parigi...).*

*Tutto molto finto e pacchiano! Il momento rilassante e piacevole è stato assistendo allo spettacolo di giochi d'acqua e musica delle fontane del famoso hotel Bellagio (più volte in film hollywoodiani) e per chi è fumatore, la possibilità di fumare all'interno degli hotel nei bar, nelle zone dei tavoli da gioco. Il controsenso è che all'esterno (dappertutto) devi stare a 25 feet lontano dai locali (7 metri circa), infatti a volte ci hanno fatto allontanare. In certi posti è vietato anche bere alcolici, mentre in casa puoi anche ubriacarti e bere drink quanto vuoi, così come si vede spesso nei film. Ipocrisia e falsità!*

*Nel tardo pomeriggio siamo stati con l'auto a vedere un'installazione artistica nella Ivanpah Valley (deserto del Nevada). "**Seven Mountain Magic**" sette totem di pietra dai colori sgargianti realizzati dall'artista svizzero Ugo Rondinone.*

*Domani partiamo da questa città...menomale!*



USA – Città e Parchi Ovest – (12 Agosto 2024-31 Agosto 2024)



*The Linq Promenade*



*The Linq Hotel Las Vegas*



USA – Città e Parchi Ovest – (12 Agosto 2024-31 Agosto 2024)



*Interno “The Linq Hotel” (dove si poteva fumare)*



*Seven Mountain Magic*