





07-08/2023 NORVEGIA

*(Sabato 29/07/23) Partenza per Oslo alle 11.25 invece che alle 10.50, arrivato alle 13.40 (invece che alle 13.30). Il volo è andato bene. Arrivati in aeroporto abbiamo ritirato l'auto (Toyota Corolla nera che aveva già un'ammaccatura). Dall'aeroporto verso l'hotel (**Scandic St. Olav Plass** 50 km.) Il tempo era bello con sole e qualche nuvola (19°-22°).*

*Lasciata l'auto nel parcheggio (46 euro al giorno) siamo andati in hotel, abbiamo lasciato i bagagli e siamo andati a fare uno spuntino di fianco all'hotel, sui tavolini all'aperto (prosciutto-formaggio-insalata- 2 birre 46 euro). Dopo lo spuntino passeggiata a piedi verso la via principale **Karl Johans Gate**, piena di gente, ristoranti e negozi arrivando fino all'**Oslo Opera House**.*





Ritorno in hotel e cena sempre in hotel (47 euro buffet e 2 birre), ma seduti alla finestra, perché i tavoli erano riservati ai gruppi (molti italiani).

*Dopo cena passeggiata verso **Ingens Gate**, zona caratteristica con murales sui muri e un piccolo ponte in legno sopra un corso d'acqua, con musica e qualche ristorante lungo la riva.*




Ingens Gate Oslo

La camera è fresca e si dorme con un piumino leggero. La giornata è sempre serena ma domani è prevista pioggia.

(Domenica 30/07/23) Dormito abbastanza bene. Per la colazione c'era un casino di gente ma ci siamo spostati verso il bar portandoci i nostri piatti e la colazione presa al



buffet. Il tempo è nuvoloso e pioviggina. Tra poco andiamo al “Munchmuseet” e poi nel pomeriggio se esce il sole andiamo al “Vigeland Parken”, mostra all’aperto di opere dello scultore Norvegese Gustav Vigeland. Il museo è molto bello con tante opere di Munch.



Poi abbiamo fatto un po' di shopping (felpa rossa per Mattia, maglione per Ruggero, pile per Giulia e 2 magliette con l’urlo di Munch). Nel frattempo la pioggia era diminuita e abbiamo fatto uno spuntino all’aperto lungo la via principale (Karl Johans Gate) con affettato e coscette di pollo piccanti (700 NOK). Oggi il tempo è variabile, pioggia e sole, al parco Vigeland c’erano nuvoloni scuri e siamo scappati. Prima di tornare in hotel abbiamo bevuto 2 birre nella via principale da quei ladri del bar/ristorante “Egon” (2 birre 333 NOK/30 euro).

(Lunedì 31/07/23) Oggi partenza per Røros (394 km./5 ore) verso le 9.15. Il paesaggio che abbiamo attraversato era un insieme di conifere, betulle, laghi, torrenti e qualche casetta in legno sparsa qua e là. Il tempo era variabile ma senza pioggia. Siamo arrivati al “Røros Hotell” verso le 14.35, spuntino con una pizza e 3 birre in



hotel. Poi siamo usciti a piedi e con una camminata di 8 minuti siamo arrivati nelle vie del centro storico. Quattro passi in questo piccolo villaggio caratteristico, con vecchie case in legno, una volta abitate dai minatori che lavoravano nelle miniere di rame attive dal XVII Sec fino al 1977... (Patrimonio UNESCO)



Røros

La giornata è diventata bella e serena con sole caldo. Questa sera ceniamo in hotel. Ambiente molto elegante e carino ma anche la cena a buffet ottima (1424 NOK/128 euro). Il sole tramonta alle 22.07.



(Martedì 01/08/23) Questa mattina è nuvoloso e piove, sembra quasi impossibile vista la limpida serata precedente. Comunque anche la colazione era ottima.

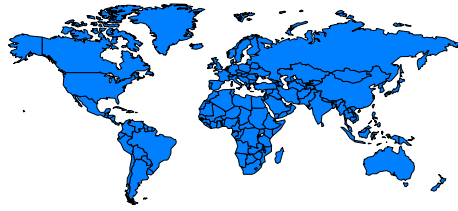
*Oggi partiamo per **Ålesund** (409 km a sud-ovest di Trondheim) con deviazione a **Trondheim** (154 km a nord di Røros).*

*Dopo 2 ore di auto e siamo arrivati a **Trondheim**, la giornata si era rasserenata. Cittadina carina, centro storico con un vecchio ponte (**Gamle Bybro**) costruito nel 1681, ma quello che si vede oggi fu eretto nel 1861, da dove si potevano ammirare file di antiche case colorate su palafitte, lungo il fiume Nidelva. Poi abbiamo visitato la cattedrale gotica risalente all'XI secolo (entrata 10 euro). Uno spuntino veloce con hot dog alla festa del paese dove c'erano varie bancarelle.*



Trondheim

*Verso le 13.30 siamo ripartiti per **Ålesund** (409 km. in 6 ore). Dopo un lungo viaggio sotto la pioggia e le nuvole, con temperature che hanno toccato gli 8°, con poca autostrada e molta strada statale, alle 19.30 siamo arrivati allo "**Scandic Parken Hotel**" di Ålesund, bella cittadina Art Nouveau affacciata sul mar di Norvegia.*



Viaggiando



Dalla nostra camera a Ålesund



Dalla sala ristorante all'ultimo piano del nostro hotel



La velocità massima sulle autostrade norvegesi è di 110 km. orari, 70/80 sulle statali e 50 nell'attraversare i centri abitati.

La camera del nostro hotel è bella e ha una vista spettacolare sul fiordo e sulla città. Abbiamo cenato presso il ristorante panoramico all'ultimo piano dell'hotel. La cena ottima (2 cene 2665 NOK/240 euro) con filetto di cervo e verdure varie e merluzzo (perscato del giorno) il tutto accompagnato da birra, perché il vino troppo costoso. Il sole oggi tramonerà alle 22.27, ma purtroppo questa sera il cielo è nuvoloso, speriamo domani ci sia il sole.

*(Mercoledì 02/08/23) Oggi giornata dedicata alla visita della città. Colazione buona e poi a piedi verso il centro di **Ålesund**. Cittadina molto carina affacciata sul mar di Norvegia, dove nel gennaio del 1904 un incendio distrusse le case in legno che c'erano in quel momento, fu ricostruita poi in stile Art Nouvevau. Il cielo era nuvoloso con pesanti nuvoloni neri ma non pioveva. Quattro passi nella città e poi uno spuntino con fish and chips in un posticino con i tavolini all'aperto. Dopo una mattinata di nuvole scure, nel pomeriggio è uscito il sole e tutto è cambiato.*



Ålesund

*Tornati un attimo in hotel abbiamo preso l'auto e siamo saliti sulla collina **AKSLA** da dove c'era un panorama bellissimo (3 km. in auto e 1,2 a piedi). Sempre con l'auto siamo stati su due isole, **l'isola di Godøya** dove c'era un faro e una spiaggia di sassi, ma prima di arrivare al faro abbiamo visto una bellissima spiaggia caraibica, anche se la temperatura non era affatto caraibica. Per raggiungere questa isoletta abbiamo fatto 4 tunnel, di cui uno andava 153 mt. sotto il livello del mare. Dall'isola di Godøya ci siamo diretti verso Vigra, dove c'è anche un piccolo aeroporto e qui siamo stati alla spiaggia Blimsanden. Il tempo era bellissimo con cielo azzurro e sole caldo.*



Faro sull'isola di Godøya

Tornati in città finalmente ci siamo bevuti una birra in un baretto all'aperto vicino al porto, sotto il sole di un tardo pomeriggio norvegese.



Relax bevendo una birra all'aperto

Stasera ceneremo ancora al ristorante dell'hotel con vista mozzafiato sul fiordo e sui tetti di Ålesund.


*(Giovedì 03/08/23) Oggi alle 9.15 partenza per **Førde** (247 km. con traghetto della durata di 20 minuti/Solavagen-Festøya), arrivati alle 14.30 al **Thon Hotel**, niente di che così come la cittadina, un punto di passaggio tra Ålesund e Bergen.*



Durante il tragitto abbiamo attraversato paesaggi bellissimi con viste spettacolari dei fiordi visti dall'alto.



Viaggiando



Viaggiando

*Il tempo era variabile e arrivati vicini all'hotel si è messo a piovere. Abbiamo bevuto birra e sgranocchiato noccioline. Poi con l'auto abbiamo fatto una gita a **Florø**, il paese più occidentale della Norvegia affacciato al mare. C'era un vento fortissimo ma c'era il sole, per ripararci dal vento siamo entrati in un bar a bere birra e mangiarci delle patatine fritte, sigarettina sulla panchina al sole e ritorno a Thon Hotel di Førde dove abbiamo cenato...la peggiore cena di tutta la vacanza come il peggior hotel (1196 NOK 107 euro birre, noccioline e cena).*



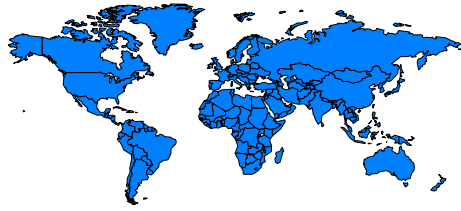
*(Venerdì 04/08/23) Oggi partenza per **Bergen**, colazione abbastanza buona ma la fauna presente all'hotel...*

*Dopo 102 km. deviazione verso **Balestrand**, piccolo villaggio sul **Sognefjord**, fiordo più lungo della Norvegia (208 km.) e secondo al mondo dopo quello più lungo che si trova in Groenlandia. C'era il sole e la temperatura era gradevole (19°/20°).*



Balestrand

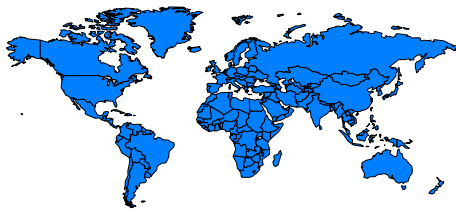
*Ritornati indietro per riprendere la strada per Bergen abbiamo preso il traghetto, sempre 20 minuti di traversata (Lavik-Oppedal), nel frattempo il cielo era cambiato, si era annuvolato ed era più freschino (14°). Dopo 206 km. siamo arrivati a **Bergen**, dove era sempre più nuvoloso e sempre più freddo (12°). Verso le 15.20 siamo arrivati all'**Hotel Clarion Admiral**. Dopo aver fatto check-in e lasciato le valigie in camera siamo usciti a fare uno spuntino con fish and chips e 2 birre al mercato del pesce (559 NOK/50 euro). Questa sera ceniamo in hotel e dalla sala ristorante c'era una bellissima vista sul vecchio porto di Bergen (whisky 120 NOK), stessa sala utilizzata per la colazione.*



Hotel Clarion Admiral



Bergen



*(Sabato 05/08/23) Questa mattina è freddino (10°/11°) e il cielo è coperto. Siamo usciti per andare alla funicolare e salire ad ammirare la bella vista di Bergen dall'alto. Quattro passi e poi giù al vecchio porto **Bryggen** (Patrimonio Unesco). Piccole casette i. di Bergen, fu distrutto da vari incendi ma fu ricostruito con l'impianto ancora del XII sec. All'inizio del XIV sec. c'erano una trentina di edifici che fungevano da uffici commerciali, abitazioni e magazzini. Ora i vicoli sono un susseguirsi di negozietti e boutique ma purtroppo pieni di gente. Nel frattempo si era rischiarato e per pranzo abbiamo preso hot dog in un chiosco (molto buono) e poi birra in un bar all'aperto vicino alla funicolare.*

Tornati in hotel abbiamo preso un po' di sole fuori dal nostro hotel. Questa sera cena al mercato del pesce, purtroppo abbiamo scelto il posto più brutto del mercato (paella e calamari non buoni!).

Dopo cena ci siamo seduti ai tavolini di un bar al vecchio porto a bere una birra, con il sole della fresca serata all'orizzonte.



Bevendo una birra al vecchio porto di Bergen

*(Domenica 06/08/23) Oggi una gita in auto sull'**Hardangerfjord**, secondo fiordo più lungo della Norvegia (179 km.) (187 km A/R con traghetto solo andata).*



In attesa del traghetto



*Come prima tappa la cascata **Steinsdalsfossen**. Lungo il percorso qualche foto dei paesaggi, come l'isolotto sul fiordo con sullo sfondo il ghiacciaio Folgefonna. Dopo la cascata breve sosta e spuntino (pizza e birra) al piccolo villaggio di **Norheimsund**.*




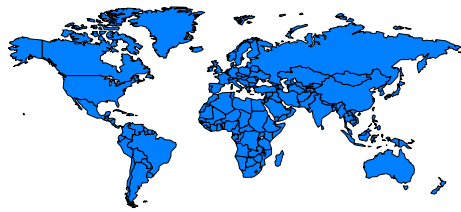
Norheimsund

Ritorno a Bergen cambiando strada. Quando siamo arrivati il sole splendeva, mentre per tutto il giorno il cielo è rimasto coperto. Birretta al sole in un bar del porto e poi cena ancora al mercato del pesce.

(Abbiamo comprato due pacchetti di sigarette per paura di rimanere senza...il prezzo veramente scandaloso 12/13 euro al pacchetto)

(Lunedì 07/08/23) Oggi partenza per Ulvik (150 km. 2 ore e 15 minuti), piove e dopo colazione partiamo per Eidfjord (156 km.). Dopo tante gallerie e strade tortuose siamo arrivati a Eidfjord e da qui siamo saliti alle fattorie di Kjeasen a quasi 600 mt. di altitudine, passando per una stretta e buia galleria dove bisognava aspettare l'orario giusto per non incrociare altre auto. Il tempo era nuvoloso e piovigginava ma dalle fattorie c'era una vista spettacolare sul fiordo (Hardangerfjord).





Dall'alto delle fattorie Kjeasen



*Dopo abbiamo cercato di andare a vedere la cascata di Voringfossen, ma arrivati al parcheggio pioveva forte ed eravamo immersi nelle nuvole, così abbiamo lasciato perdere. Spuntino a Eidfjord con hamburger di pollo e patatine. Nel pomeriggio ci siamo diretti verso il nostro hotel a Ulvik (**Strand Fjordhotel**), dalla nostra camera una bellissima vista sul fiordo. Quattro passi sotto la pioggerellina nel piccolo villaggio di Ulvik e cena in hotel.*

Peccato per il tempo piovoso perchè non abbiamo potuto utilizzare la bella veranda dell'hotel affacciata sul fiordo.



La veranda dalla camera del nostro hotel a Ulvik



Dalla finestra della nostra camera



*(Martedì 08/08/23) Partenza per **Oslo** con varie deviazioni lungo la strada (482 km. con sosta a Stegastein View Point e Borgund). Come prima tappa **Stegastein View Point** (125 km. in 2 ore) ma purtroppo a 630 mt. sopra il livello del mare le nuvole coprivano la vista del fiordo (Aurlandsfjord diramazione del Sognefjord). Sembrava di essere sospesi nell'aria circondati solo da nuvole e pioggia...peccato...*



Stegastein view point immerso nelle nuvole

*Seconda tappa, sempre con il cielo coperto e piovoso, percorrendo un tunnel lungo 24,5 km., abbiamo visitato la chiesetta nera in legno di **Borgund**. Dopo un lungo viaggio sotto la pioggia durato quasi 10 ore, con strade allagate e varie deviazioni in strade secondarie, con fiumi esondati e torrenti burrascosi, finalmente alle 19.30 siamo arrivati a Oslo, pernottando l'ultima notte in Norvegia nello stesso hotel da dove eravamo partiti.*






Allagamenti durante il viaggio di ritorno verso Oslo



Il tempo era sempre nuvoloso e piovigginoso e abbiamo pensato di cenare al ristorante di fronte all'hotel dove avevamo fatto uno spuntino il primo giorno, ma la cena serale non ci è piaciuta molto (cucina orientale).

(Mercoledì 09/08/23) Ultimo giorno in Norvegia e dopo la colazione siamo usciti a piedi sotto la pioggia, facendo una passeggiata fino al porto dove c'erano persone che facevano la sauna e poi il bagno nel fiordo di Oslo (14°).



Sauna sul fiordo di Oslo



In lontananza l'Opera House e il Munch Museum di Oslo

Spuntino con patatine fritte e birra e poi con l'auto verso l'aeroporto. Volo partito in perfetto orario (17.42 arrivo a Milano 19.45).

KM. TOTALI 2733 PERCORSI IN 10 GIORNI.